







- LEGENDA**
-  PERIMETRO CENTRI STORICI E NUCLEI DI ANFICA FORMAZIONE
 -  PERIMETRO DELLE ZONE DI RECUPERO
 -  EDIFICI DI INTERESSE GENERALE E SERVIZI AI CENTRI STORICI



COMUNE DI CANNERO RIVIERA
 PROVINCIA DEL VERBANO CUSIO OSSOLA

**PIANO REGOLATORE
 GENERALE COMUNALE**
PROGETTO DEFINITIVO

**PERIMETRO DEI CENTRI STORICI
 E DELLE ZONE DI RECUPERO**

Elaborato: **PD 12** Scala: 1:2.000 Data: Marzo 2005

Professionisti incaricati: urbanista: dott. arch. Luciano Uccelli - Verbania

geologo: dott. geol. Italo Isola - Verbania

collab. dott. geol. Stefano Fanello - Fagnano Olona

Il responsabile del procedimento:

Il sindaco:

Il segretario comunale: **ing. Bando Donati**

Approvato con D.G.R. n° 21 - 14455 del 29.12.2004