



COMUNE DI CANNERO RIVIERA
PROVINCIA DEL VERBANO CUSIO OSSOLA

PIANO REGOLATORE GENERALE COMUNALE

PROGETTO DEFINITIVO

LEGENDA

Elaborato: **PD 16** Data: **Marzo 2005**

Professionisti incaricati: urbanista: dott. arch. Luciano Uccelli - Verbania
geologo: dott. geol. Italo Isola - Verbania
collab. dott. geol. Stefano Farfelli - Fagnano Olona
agronomo: dott. Fabrizio Breggiani - Cannobio






Il responsabile del procedimento:

Il sindaco:

Il segretario comunale: rag. Benito Durini

Approvato con D.G.R. n° 21 - 14458 del 29.12.2004








USI PUBBLICI

-  ISTRUZIONE, art. 3.1a
-  INTERESSE COMUNE, art. 3.1b
-  VERDE ATTREZZATO, art. 3.1c
-  PARCHEGGI, art. 3.1d
-  AREE DI INTERESSE COMUNE SOGGETTE A S.U.E., art. 5.2.5

USI RESIDENZIALI







-  NUCLEI DI ANTICA FORMAZIONE, art. 3.2.2
-  AREE SATURE, art. 3.2.3
-  AREE DI COMPLETAMENTO art. 3.2.4
-  AREE DI COMPLETAMENTO SOGGETTE A S.U.E., art. 5.2.2
-  AREE DNUOVO IMPIANTO SOGGETTE A S.U.E., art. 5.2






USI PRODUTTIVI E TERZIARI

-  ATTIVITA' ARTIGIANALI art. 3.3.1
-  ATTIVITA' ARTIGIANALI DA RILOCALIZZARE, art. 3.3.2
-  ATTIVITA' TURISTICHE E ALBERGHIERE, art. 3.4.2.1
-  ATTIVITA' TURISTICHE EXTRALBERGHIERE, art. 3.4.2.2
-  ATTIVITA' TURISTICHE SOGGETTE A S.U.E., art. 5.2.4
-  INSEDIAMENTI FLOROVIVAISTICI art. 3.5.6
-  AREE AGRICOLE, art. 3.5











Estretto da elaborato PD16 "Legenda"

CENTRI STORICI

-  RESTAURO
-  RECUPERO 1
-  RECUPERO 2
-  REINSERIMENTO AMBIENTALE 1
-  REINSERIMENTO AMBIENTALE 2
-  SUPERFETAZIONI

-  PIANO DI RECUPERO
-  PERIMETRO DELLE ZONE DI RECUPERO
-  PERIMETRO CENTRI STORICI E NUCLEI DI ANTICA FORMAZIONE
-  CORTINE MURARIE DA CONSERVARE
-  EDIFICI DI INTERESSE AMBIENTALE ESTERNI AI CENTRI STORICI

VINCOLI

-  VERDE PRIVATO, art. 4.1.2
-  CLASSE IIIa, art. 4.3.5
-  AREA A VINCOLO IDROGEOLOGICO, art. 4.2
-  RISPETTO CIMITERIALE, art. 4.2.1
-  RISPETTO STRADALE, art. 4.2.3
-  NUOVE STRADE
-  SISTEMA VIARIO STORICO
-  SENTIERI PEDONALI
-  PISTE CICLOPEDONALI
-  LIMITI VINCOLO Digs. 490/99